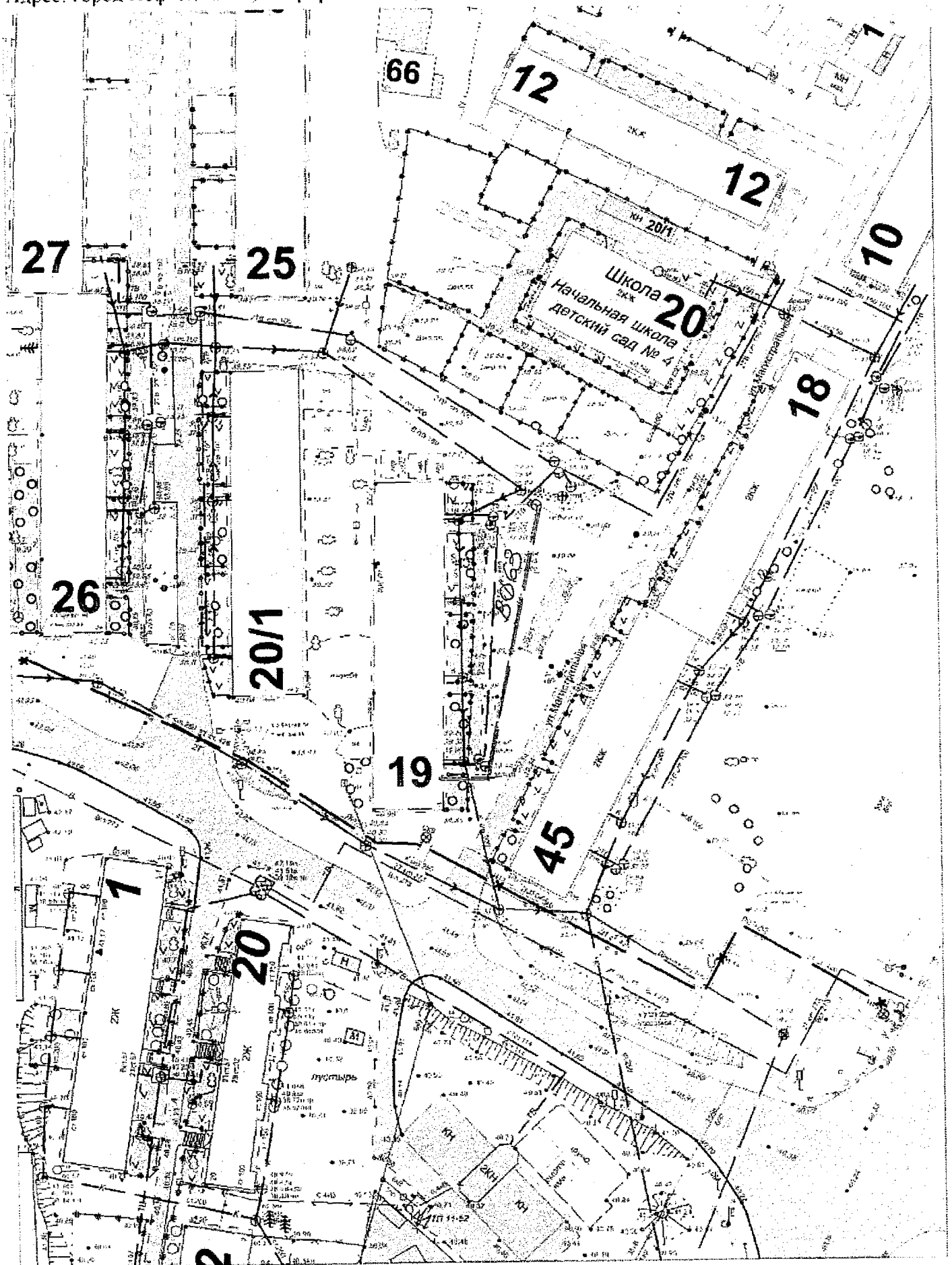


Ситуационная схема

Адрес: город Нефтеюганск, микрорайон 11А, дом 19

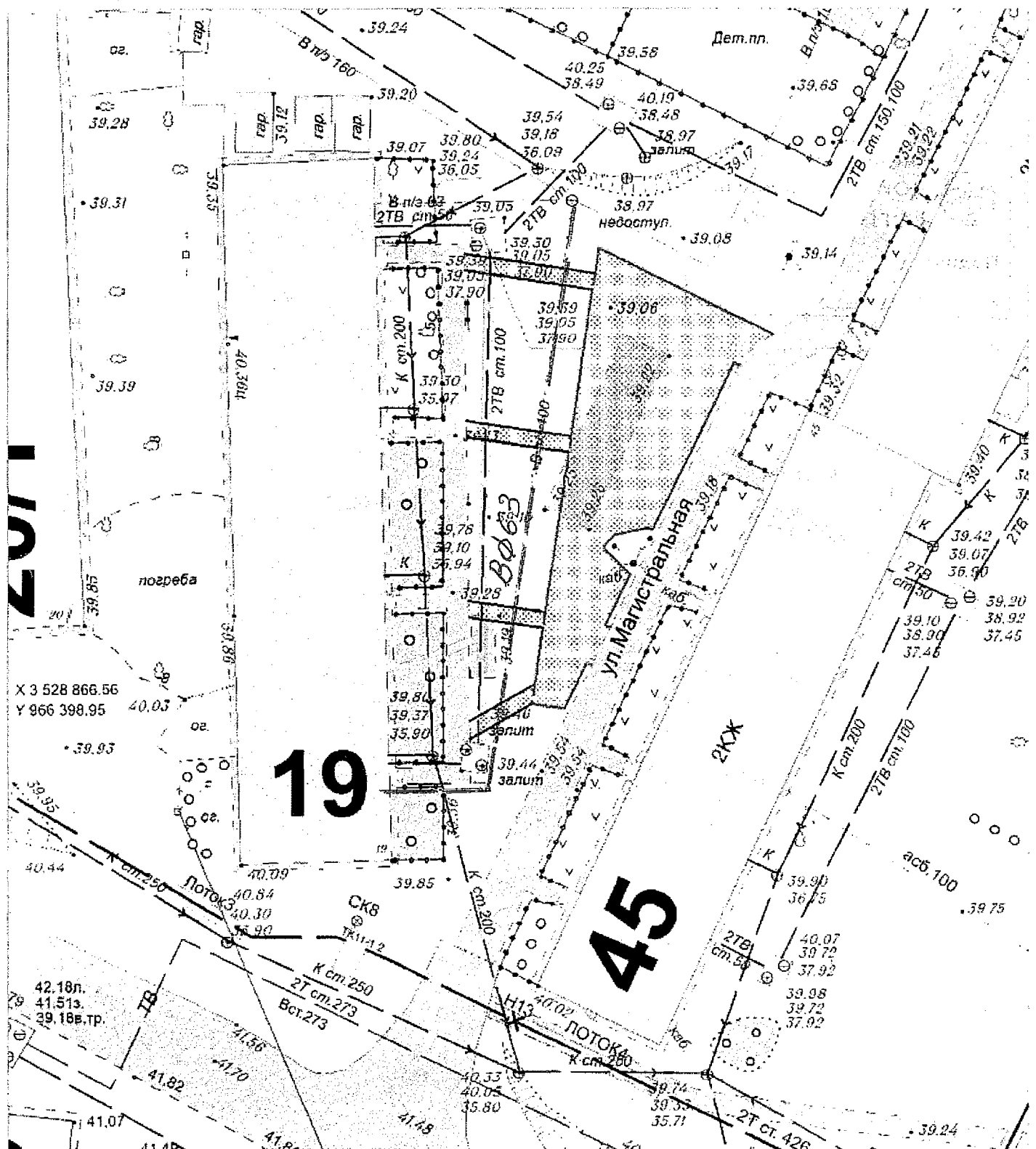
масштаб 1:1000








Ситуационная схема

Адрес: г.Нефтеюганск, IIA микрорайон, дом 19

Масштаб 1:500



Условные обозначения:

-  Парковка
-  Тротуар
-  Бордюр
-  Бордюр пониженный
-  Поребрик

ИД Работы	Площадь	Протяженность
1 Парковка	388,023	0
2 Бордюр	0	95,8434
3 Тротуар	53,6511	0
4 поребрик	0	71,871
5 Пониженный бордюр	0	6,3454